

«СОГЛАСОВАНО»
Руководитель центрального
управления министерства
образования и науки
А.Н. Двирник
2017 г.



«УТВЕРЖДАЮ»
И.о. директора ГБОУ СОШ
с. Узюково
А.Ю. Туманов
«21» ноября 2017 г.

«Согласовано»
И.о. главы администрации
с.п. Узюково
В.И. Пестрякова
«21» ноября 2017



И.о. начальника ОГИБДД
ОМВД России
по Ставропольскому району
Майор полиции
Д.Г. Жирнов
«21» ноября 2017 г.



ПАСПОРТ

дорожной безопасности государственного бюджетного образовательного
учреждения средней общеобразовательной школы с. Узюково

2017 год

Общие сведения

ГБОУ СОШ с. Узоково
(наименование ОУ)

Тип ОУ: общеобразовательное учреждение

Юридический адрес: 445130, Российская Федерация, Самарская область, муниципальный район Ставропольский, сельское поселение Узюково, село Узюково, ул. Школьная 1

Фактический адрес: 445130, Российская Федерация, Самарская область, муниципальный район Ставропольский, сельское поселение Узюково, село Узюково, ул. Школьная 1

Руководители ОУ:

Директор: Михайлова Татьяна Геннадьевна тел.: 40-08-69

Заместитель директора по УВР: тел.: 40-08-49 Безьянова Татьяна Юрьевна тел.: 400849

Заместитель директора по ВР Шадрина Галина Александровна тел.: 400849

Ответственные работники муниципального органа образования: специалист по контролю за осуществлением школьных перевозок Резвов Г.И.

Ответственные от Госавтоинспекции: _____

Ответственные работники за мероприятия по профилактике детского травматизма: заместитель директора по ВР Шадрина Галина Александровна 400849

Руководитель или ответственный работник дорожно-эксплуатационной организации, осуществляющей содержание УДС: глава сельского поселения Узюково Варламов В.В. Ставропольского ДЭУ Богданов В.В.

Руководитель или ответственный работник дорожно-эксплуатационной организации, осуществляющей содержание ТСОДД: глава сельского поселения Узюково Варламов В.В. директор Ставропольского ДЭУ Богданов В.В.

Количество учащихся: 308 человек

Наличие уголка по БДД: имеется, 1 этаж

Наличие класса по БДД: ___ - ___

Наличие автогородка (площадки) по БДД: _____ - _____

Наличие автобуса в ОУ: КАВЗ 397653 гос.№ Е638 АС, ПАЗ гос. №С132ВС

Владелец автобуса: _____ общеобразовательное учреждение

Время занятий в ОУ:

1-ая смена: с 08.00 до 15.30

внеклассные занятия: с 15.30 до 20.00

Телефоны оперативных служб:

МЧС: 112

Полиция: 02

Скорая помощь: 03

Дорожно-эксплуатационная организация, осуществляющая содержание УДС: глава сельского поселения Узюково – Варламов В.В.

Содержание

- I. План-схемы ОУ.
 1. район расположения ОУ, пути движения транспортных средств и детей (учеников, обучающихся);
 2. организация дорожного движения в непосредственной близости от образовательного учреждения с размещением соответствующих технических средств, маршруты движения детей и расположение парковочных мест;
 3. пути движения транспортных средств к местам разгрузки/погрузки и рекомендуемых безопасных путей передвижения детей по территории ОУ;
- II. Информация об обеспечении безопасности перевозок детей специальным транспортным средством (автобусом).
 1. общие сведения;
 2. маршрут движения автобуса до ОУ;
 3. безопасное расположение остановки автобуса ОУ.
- III. Приложения:

Описание плана-схемы

расположения ОУ, пути передвижения транспортных средств и детей (учеников).

Район расположения.

1. ГБОУ СОШ с. Узюково определена группой жилых домов с улиц ЛЗС, Школьная, Ленина, Куйбышева, Северная.
Близ территории нет остановки общественного транспорта.
2. Территория указанная в схеме включает в себя:
 - 1) Образовательное учреждение;
 - 2) Стадион на территории ОУ;
 - 3) Жилые дома села, в которых проживают дети ОУ;
 - 4) Автомобильные дороги;
 - 5) Тротуары.
3. На схеме обозначено:
 - расположение жилых домов, зданий и сооружений;
 - сеть автомобильных дорог;
 - пути движения транспортных средств;
 - пути движения детей из (в) ОУ;
 - уличные пешеходные переходы;
 - опасные зоны, где дети часто пересекают проезжую часть.

**Описание схемы
организации дорожного движения
в непосредственной близости от ОУ с размещением соответствующих технических
средств, маршруты движения детей и расположения парковки.**

1. Схема организации дорожного движения ограничена автомобильными дорогами, находящимися в непосредственной близости от образовательного учреждения по улице ЛЗС и улице Школьная.
2. На схеме обозначено:
 - здание ОУ с указанием территории, принадлежащей непосредственно ОУ, указано ограждение территории;
 - автомобильные дороги и тротуары;
 - уличные пешеходные переходы на подходах к ОУ;
 - дислокация существующих дорожных знаков и дорожной разметки;
 - другие технические средства организации дорожного движения;
 - направление движения транспортных средств по проезжей части;
 - направление безопасного маршрута движения детей (обучающихся).

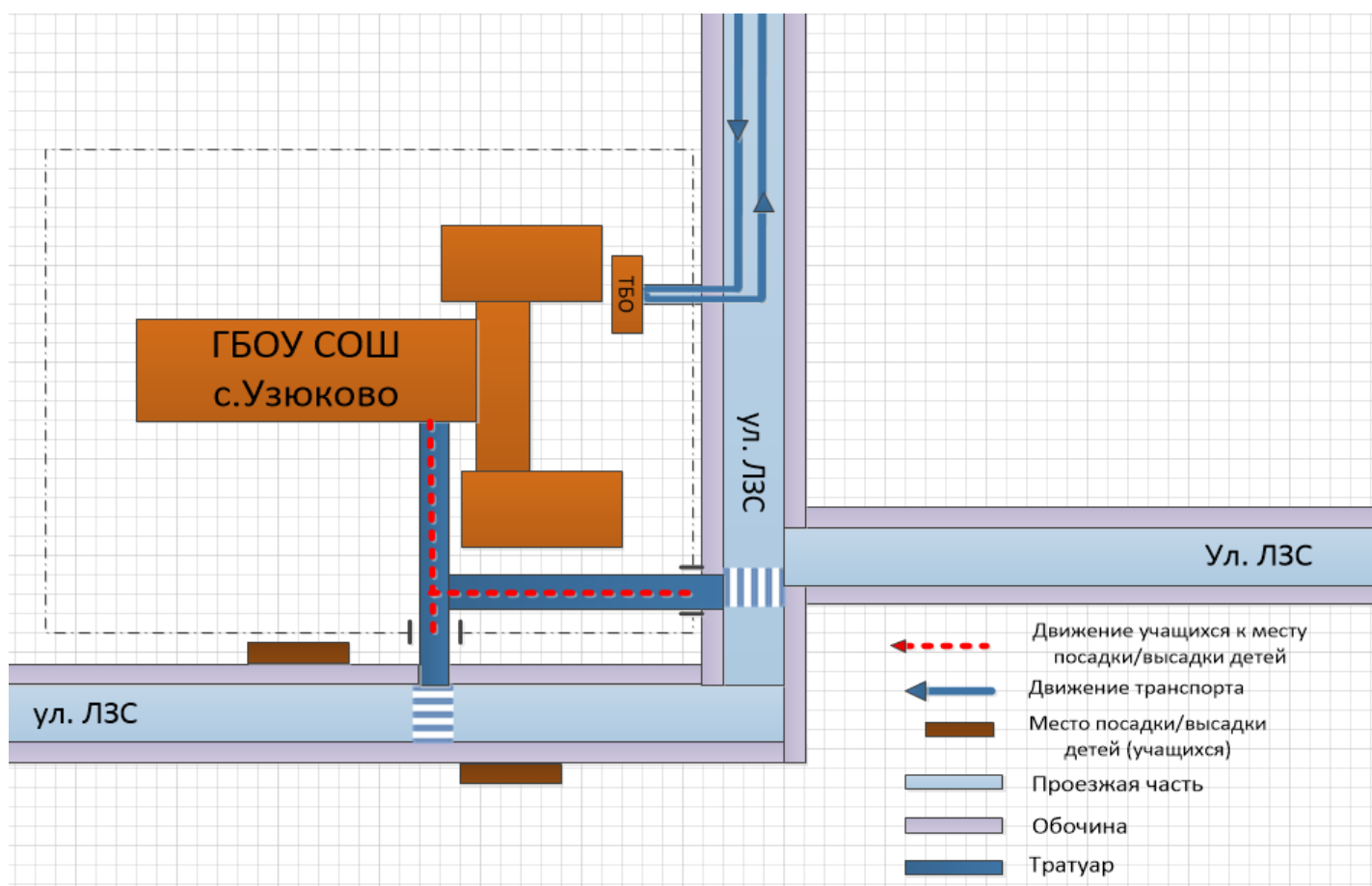
Описание схемы пути движения транспортных средств к местам разгрузки /загрузки.

На схеме указывается траектория движения транспортного средства на территории ОУ.

Указано место погрузки/ разгрузки, а также безопасный маршрут движения детей во время погрузочных /разгрузочных работ.

В целях обеспечения безопасного движения детей по территории, исключено пересечение путей движения детей и пути движения транспортного средства.

Схема пути движения транспортных средств к местам разгрузки/погрузки и рекомендуемых безопасных путей детей по территории ОУ



II. Информация об обеспечении безопасности перевозок детей специальным транспортным средством (автобусом).

Общие сведения.

Марка: _____ КАВЗ, ПАЗ _____

Модель: _____ 397653, 32053-70 _____

Государственный регистрационный знак: _____ Е638АС, С132ВС _____

Соответствие конструкции требованиям, предъявляемым к школьным автобусам: соответствие конструкции требованиям раздела 1.16 приложения № 6 к Техническому регламенту о безопасности транспортных средств соответствует.

1. Сведения о водителе автобуса.

Фамилия, имя, отчество.	Принят на работу	Дата предстоящего медицинского осмотра	Стаж в категории «Д»	Период проведения стажировки	Повышение квалификации	Допущенные нарушения ПДД
Платонов Геннадий Николаевич	01.09.2006	03.11.2013	13	08.06.2006 по 08.07.2006	26.04.2013	нет
Бочков Сергей Николаевич	01.09.2012	02.08.2015	5	08.07.2012 по 08.08.2012	26.04.2013	нет

2. Организационно-техническое обеспечение.

1) Лицо, ответственное за обеспечение безопасности дорожного движения: Михайлова Татьяна Геннадьевна, назначено 29.08.2006 прошла аттестацию (переаттестацию) 28.06.2013г., телефон 400869.

2) Организация проведения предрейсового и послерейсового медицинского осмотра водителя:

Осуществляет медицинская сестра ГБУЗ СО «Ставропольский ЦРБ» Зяброва Ольга Александровна на основании удостоверения от 19.02.2013г. по вопросам проведения предрейсовых, послерейсовых и текущих медицинских осмотров водителей транспортных средств на базе Государственного бюджетного учреждения здравоохранения Самарской области «Гольяттинский наркологический диспансер» действительного до 31.12.2013г.

3) Организация проведения предрейсового технического осмотра транспортного средства:

осуществляет Михайлова Татьяна Геннадьевна на основании приказа № б/н от 14.08.2013 г. действительного до 14.08.2018г.

4) Дата очередного технического осмотра: КАВЗ 09.10.13г., ПАЗ 21.12.2013г.

5) Место стоянки автобуса в нерабочее время: гараж на территории школы
меры, исключающие несанкционированное использование: _____ - _____

3. Сведения о владельце.

Юридический адрес владельца: 445130, Российская Федерация, Самарская область, муниципальный район Ставропольский, сельское поселение Узюково, село Узюково, ул. Школьная, д.1;

Фактический адрес владельца: 445130, Российская Федерация, Самарская область, муниципальный район Ставропольский, сельское поселение Узюково, село Узюково, ул. Школьная, д. 1;

Телефон ответственного лица: 400869

4. Сведения об организациях, осуществляющих перевозку детей специальным транспортным средством (автобусом).

Рекомендуемый список контактов организаций, осуществляющих перевозку детей специальным транспортным средством (автобусом): _____ - _____

5. Сведения о ведении журнала инструктажа: журнал инструктажа ведется своевременно и систематически.

Описание схемы маршрута движения автобуса ГБОУ СОШ с. Узюково.

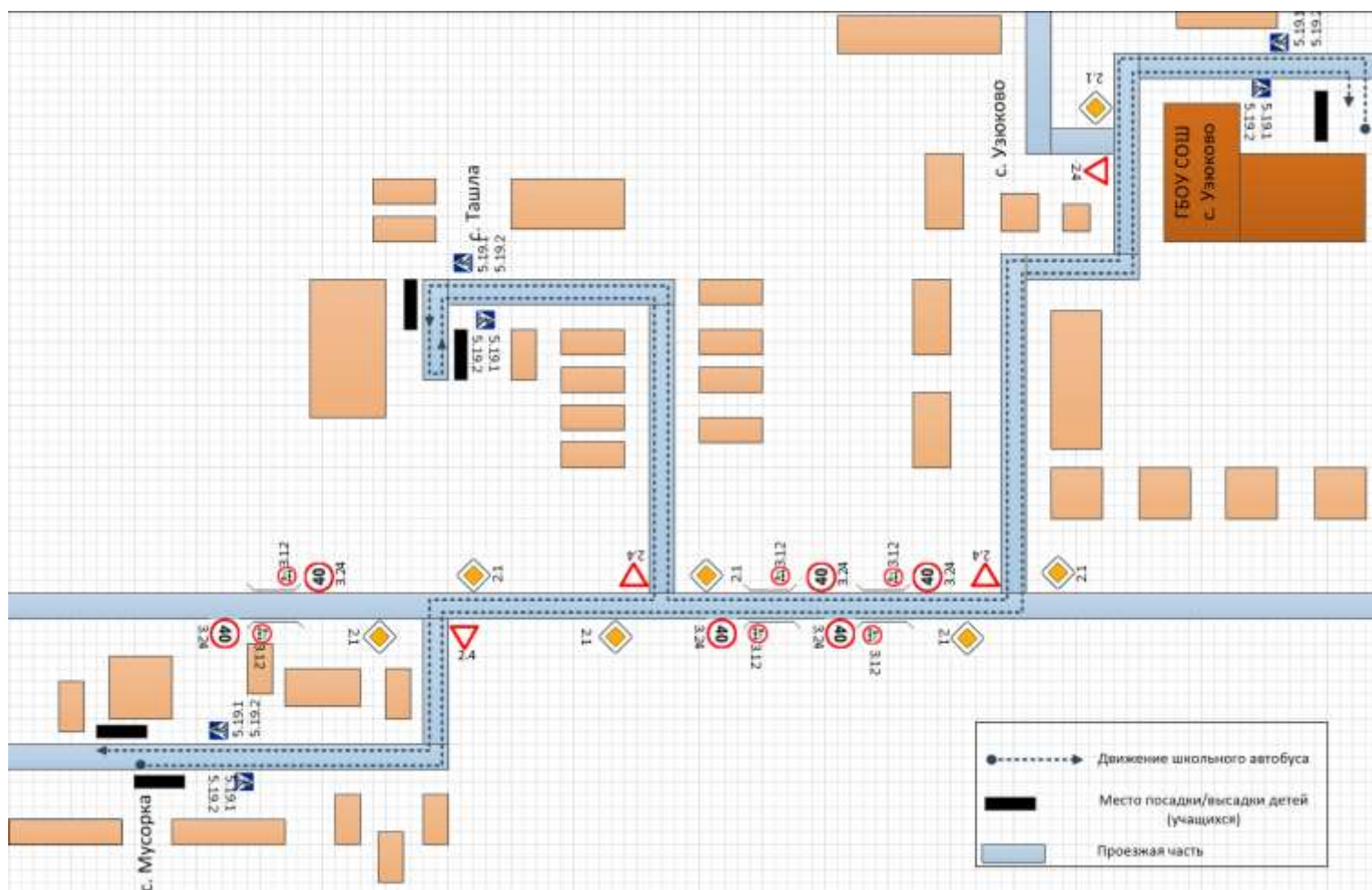
На схеме указаны три населенных пункта: с. Узюково, с. Ташла и с. Мусорка. Указаны места остановок для посадки и высадки детей в: с. Узюково, с. Ташла и с. Мусорка.

На схеме указан безопасный маршрут следования автобуса ОУ из с. Узюково в с. Ташла и с. Мусорка и обратно.

На схеме обозначены:

- жилые дома с. Узюково, с. Ташла и с. Мусорка;
- здание ОУ;
- автомобильные дороги;
- дислокация существующих дорожных знаков на пути следования автобуса ОУ.

Схема маршрута движения автобуса ГБОУ СОШ с.Узюково



Описание безопасного расположения остановки автобуса у ОУ.

На схеме указан подъезд в оборудованный «карман» для посадки и высадки детей из автобуса ОУ и дальнейший путь движения автобуса по проезжей части, также указан безопасный маршрут движения детей от остановки автобуса к ОУ.

На схеме обозначено:

- жилые дома прилегающих улиц к территории ОУ;
- здание ОУ;
- ограждение территории ОУ;
- автомобильные дороги прилегающих улиц.

Схема безопасного расположения остановки автобуса у ОУ

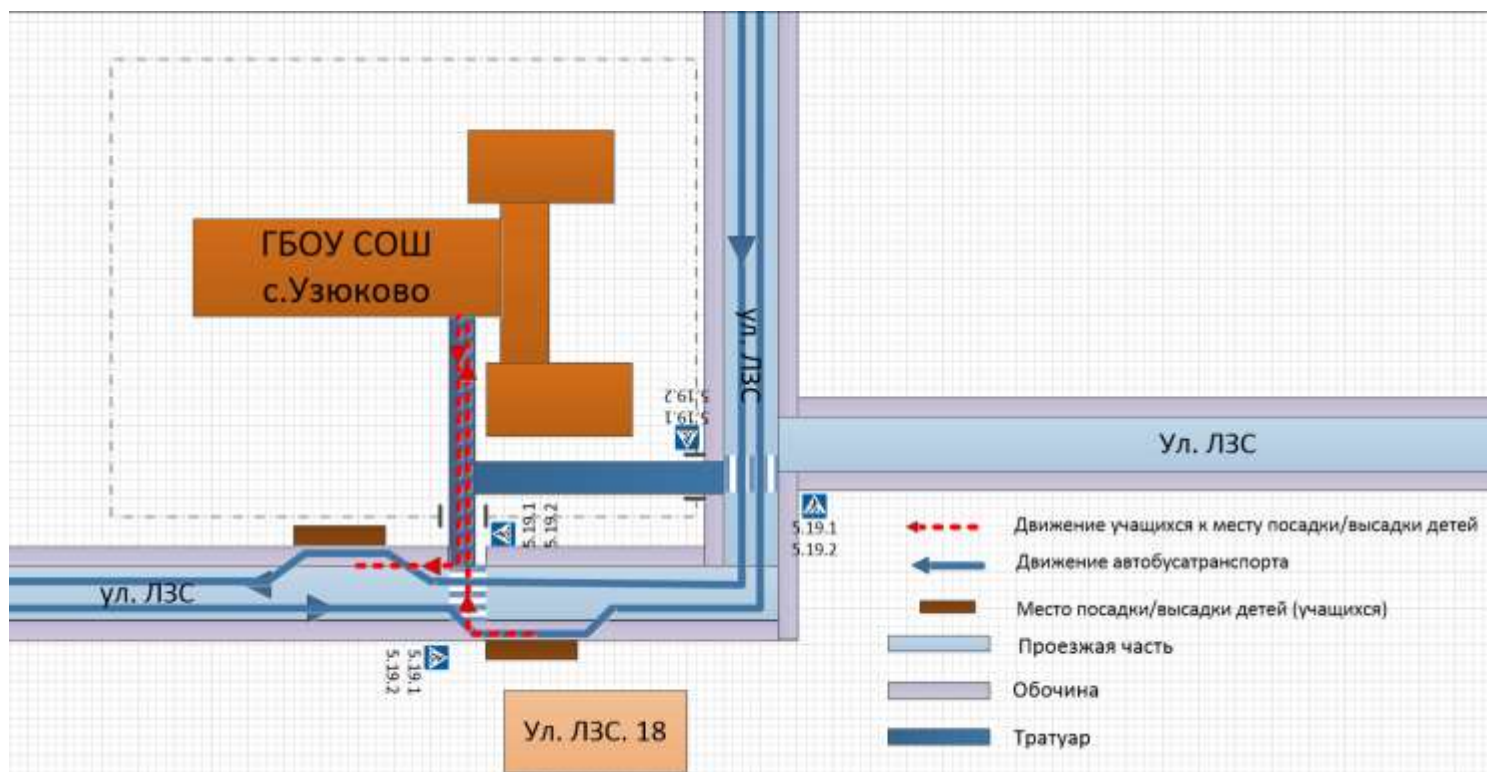


Схема организации дорожного движения по ул. ЛЭС в районе ОУ с.п.Узюково м.р.Ставропольский, Самарской области

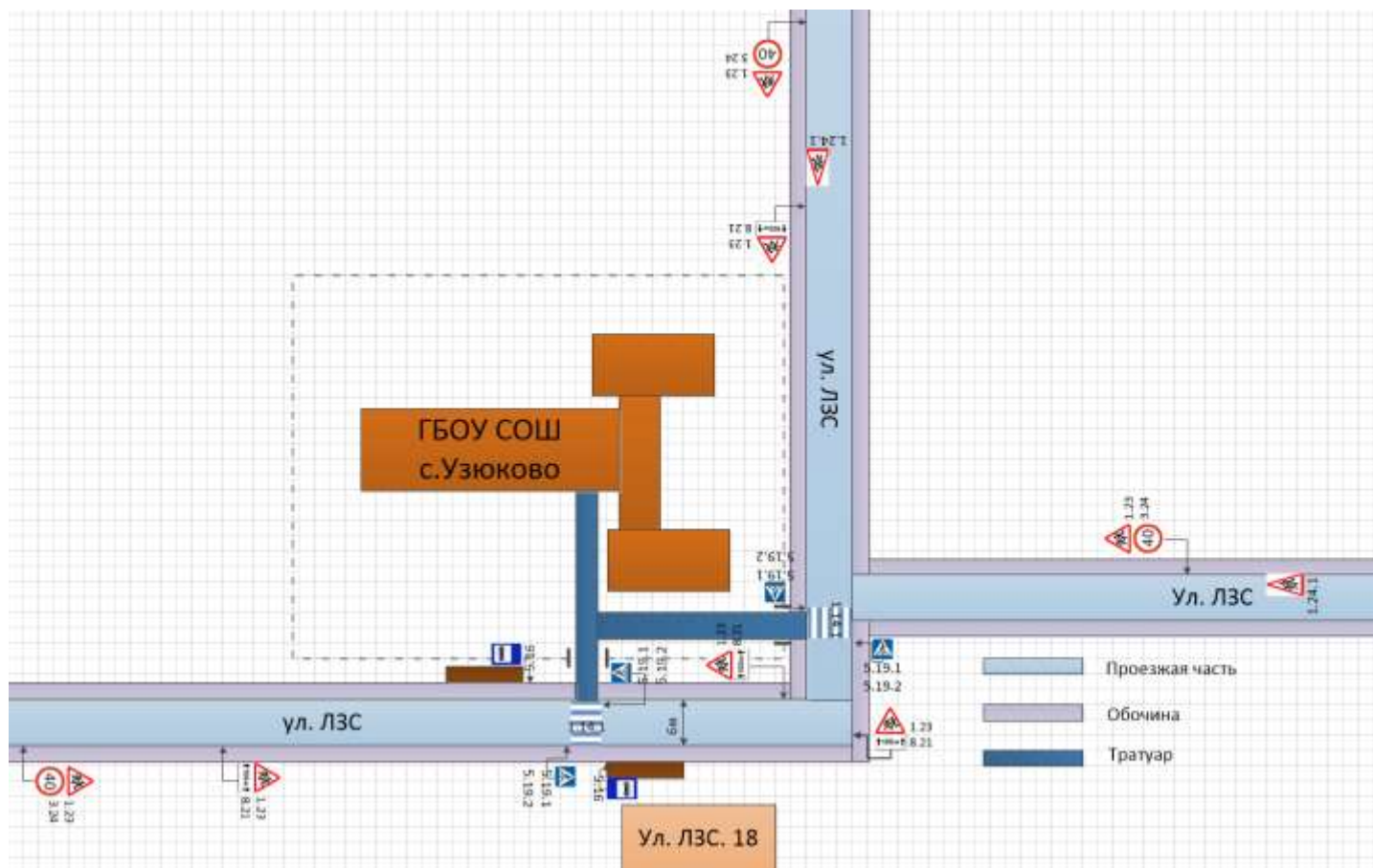


Схема расположения ОУ, пути передвижения транспортных средств и детей (учеников).

